

地域のみなさんの生命・身体・財産を災害から守るため

座光寺地域防災計画

を策定しました。

- 災害の被害を最小限にするためには、防災意識の向上と自立した地域防災体制の確立が大切です。
- 地域防災計画では、一人ひとりの役割や地域全体での取組みなど災害発生時に地域が協力して災害を乗り越えるための仕組みを示しました。計画に沿った訓練を行い、不備な点を見直しながら、地域に身のついた計画としていきます。

計画の目標

地震災害発生後、2時間・2日間の安全を地域の力で確保します。

2時間以内の安否確認


発災後、2時間以内に全世帯の安否確認を行い、被災者の救出・応急手当をみんなで協力して行います。


2日間の安全確保

大規模災害時は、外部からの支援が2日間は期待できないことから、それまでの間、地域の力で避難所を設置し、運営を行います。

日頃の心構え

阪神・淡路大震災では約9割は倒壊による圧迫死！

- 家の耐震は大丈夫ですか？  無料で診断できます。
- 家具の転倒防止対策はしていますか？



備品の整備

- 区ごとに防災倉庫を設置します。
- 各区防災倉庫には、救出・応急手当の備品を整備します。
- 座光寺地域防災倉庫には、2日間の安全確保に必要な避難用備品を整備します。

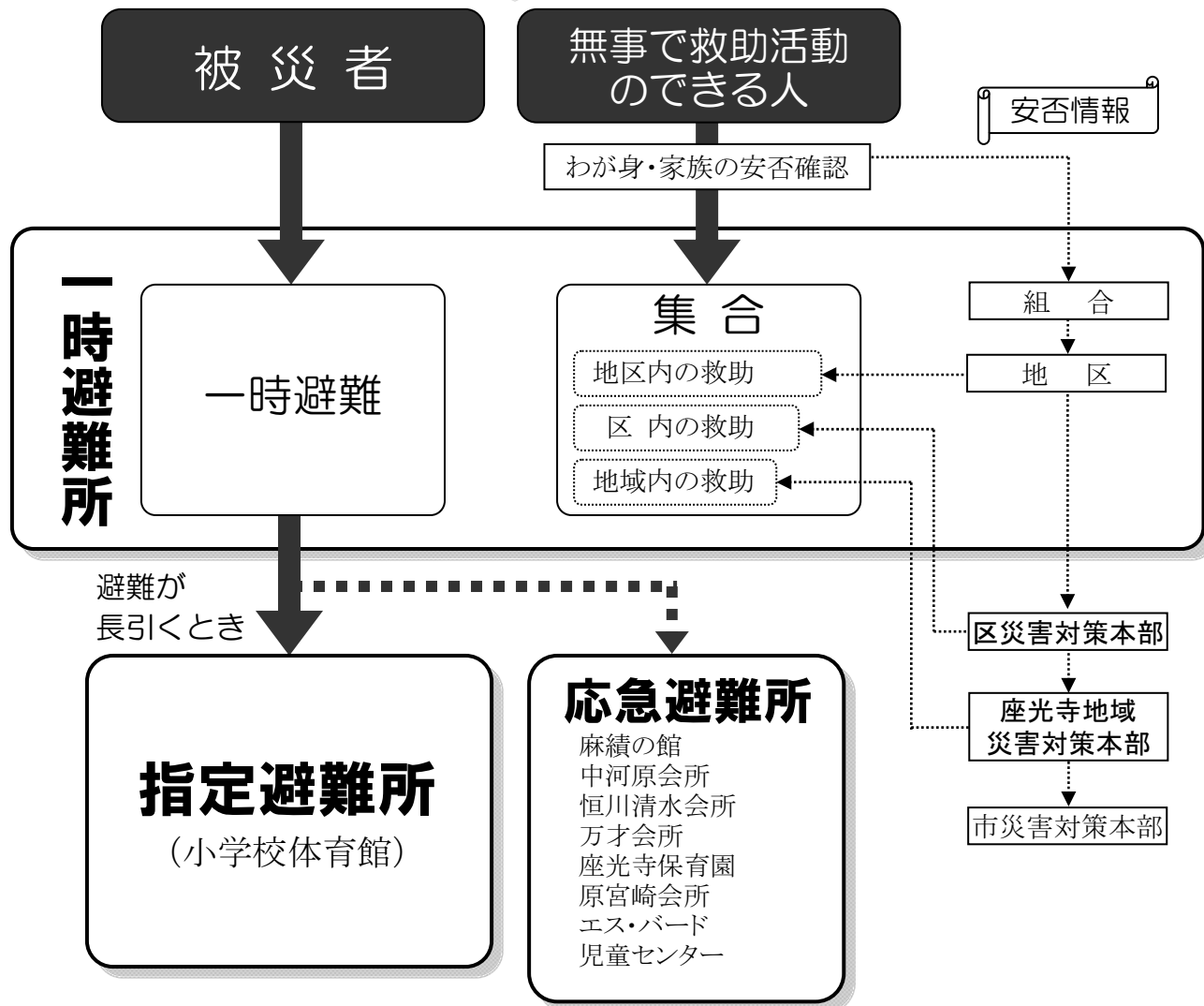
～～ 座光寺地域自主防災連絡協議会 ～～

計画の詳細は、座光寺自治振興センター(電話 22-1401)にお尋ねください。

災害時の流れ

地震発生

震度5以上



一時避難所

| 地区 | 場所 | 地区 | 場所 |
|-------------------------|--------|-----------|---------------|
| 宮の前 | 宮の前会所 | 市場通り | 市場踏切横 |
| 唐沢 | 唐沢会所 | | 元善光寺駐車場 |
| 共和 | 共和会所 | 北市場 | エス・バード 駐輪場 |
| 下羽場(1,2,3,5)、 中羽場、欠野 | 2区会所 | 上野 | 上野会所 |
| | | 上野新町 | 上野新町公会堂 |
| 中河原、下羽場(4) | 中河原会所 | 万才(2,3,4) | 小学校 |
| 河原 | 河原会所 | 万才(1,5) | 万才会所 |
| 高岡 | ハリカ駐車場 | 原 | 社民党会館前駐車場 |
| 清水・恒川 | 恒川清水会所 | 宮崎 | 原宮崎会所 |
| | | 大堤 | 大堤会所 |